

СОБРАНИЕ ДЕПУТАТОВ Кривянского сельского поселения Октябрьского района Ростовской области РЕШЕНИЕ №115 ст. Криваяя

17.03.2016 Об утверждении схемы избирательных округов при проведении выборов депутатов Собрания депутатов Кривянского сельского поселения

На основании статьи 8 Областного закона №645-ЗС от 8 августа 2011 года «О выборах депутатов представительных органов муниципальных образований в Ростовской области»

- Собрание депутатов Кривянского сельского поселения ПОСТАНОВЛЯЕТ: 1. Утвердить схему избирательных округов по выбору депутатов Собрания депутатов Кривянского сельского поселения согласно приложению №1 к настоящему постановлению. 2. Утвердить графическое изображение схемы избирательных округов по выбору депутатов Собрания депутатов Кривянского сельского поселения согласно приложению №2 к настоящему постановлению. 3. Установить, что каждый избиратель на выборах Собрания депутатов Кривянского сельского поселения имеет 7 голосов. 4. Опубликовать настоящее постановление в газете «Сельский вестник» в срок до «24» марта 2016 года. 5. Контроль за исполнением настоящего постановления возложить на заместителя Главы Администрации Кривянского сельского поселения А.В.Скнарину Председателя Собрания депутатов - Главу Кривянского сельского поселения З.Л.Скрипникова

Приложение №1 к Решению Собрания депутатов Кривянского сельского поселения № 115 от 17.03.2016

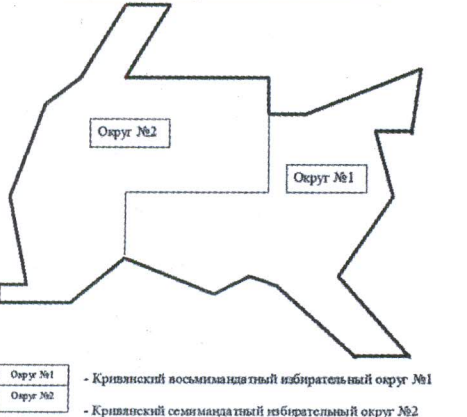
СХЕМА избирательных округов по выбору депутатов Собрания депутатов Кривянского сельского поселения

Кривянский восьмимандатный избирательный округ № 1 Избирателей – 4105 чел. Границы: ст. Криваяя - улицы: Ксенза, Южная, Восточная, Заречная, Совхозная, ул. Мостовая №№ 1,2,3,4,5,7,7-а,8-а,8-б,8-в,15, ул. 40 лет Победы № 1, Ермака нечетная сторона с №1 по № 25, четная сторона с № 2 по № 26, ул. Советская (нечетная сторона №1 по № 43, четная сторона с № 2 по № 52), ул. Большая (нечетная сторона с № 1 по № 49, четная сторона с № 2 по № 40, ул. Ленина нечетная сторона с № 1 по № 43, четная сторона с № 2 по № 38-в, ул. Кооперативная нечетная сторона с №1 по № 47, четная сторона с № 2 по № 38, ул. Октябрьская нечетная сторона с №1 по № 29, четная сторона с № 2 по № 34, ул. Мостовая нечетная сторона с № 9 по № 37, четная сторона с № 10 по № 26, ул. Кириличная нечетная сторона с № 1 по № 17, четная сторона с № 2 по № 16, ул. Чехова №№1,2, ул. Садовая, ул. Красноармейская, ул. Платова, ул. Оленкина, ул. 50 лет Победы, ул. Гагарина, ул. Революционная, ул. Орджикидзе, ул. Декабристов нечетная сторона с № 1 по № 67, ул. Финские Домики, ул. Маршала Жукова, ул. им. Пиманцева, ул. Полевая; садоводческие товарищества: «Вишня», «Строитель», «Фореяль» ст-ца Криваяя - ул. Кооперативная нечетная сторона с № 49 по № 121; ул. Ленина нечетная сторона с № 45 по № 121, четная сторона с № 40 по № 104; ул. Большая нечетная сторона с № 51 по № 111, четная сторона с № 42 по № 110; ул. Советская нечетная сторона с № 45 по № 117, четная сторона с № 54 по № 122; ул. Ермака нечетная сторона с № 27 по № 83, четная сторона с № 28 по № 82; ул. Пугачева, ул. Декабристов четная сторона с № 44 по № 84; ул. Крупская нечетная сторона с № 33 по № 81, четная сторона с № 44 по № 84; ул. Комсомольская нечетная сторона с № 47 по № 85, четная сторона с № 56 по № 106; ул. Стацкено нечетная сторона с № 57 по № 95, четная сторона с № 62 по № 88; ул. Школьная нечетная сторона с № 57 по № 105, четная сторона с № 54 по № 110; ул. Комарова нечетная сторона с № 41 по № 7, четная сторона с № 46 по № 102 ул. Матвеевка; 4-й Матвеевский переулок.

Кривянский семимандатный избирательный округ № 2 Избирателей – 3670 чел. Границы: ст. Криваяя - ул. Октябрьская нечетная сторона с № 31 по № 87, четная сторона с № 36 по № 94; ул. Мостовая нечетная сторона № 39 по № 113, четная сторона с № 28 по № 104; ул. Кириличная нечетная сторона № 19 по № 87, четная сторона с № 18 по № 86; ул. Чехова нечетная сторона с № 3 по № 49, четная сторона с № 2-а по № 34; ул. Кооперативная четная сторона с № 40 по № 104; ул. Декабристов четная сторона с № 2 по № 42; ул. Крупская нечетная сторона с № 1 по № 31, четная сторона с № 2 по № 42; ул. Комсомольская нечетная сторона с № 1 по № 45, четная сторона с № 2 по № 54; ул. Стацкено нечетная сторона с № 1 по № 55, четная сторона с № 2 по № 60; ул. Школьная нечетная сторона с № 1 по № 55, четная сторона с № 2 по № 52; ул. Комарова нечетная сторона № 1 по № 39; ул. Степная; ул. Пролетарская нечетная сторона с № 1 по № 43, четная сторона с № 2 по № 36; переулок Дальний. ул. Дуррус, ул. Северная нечетная сторона с № 1 по № 69, четная сторона с № 2 по № 72; ул. Пролетарская нечетная сторона с № 45 по № 93, четная сторона с № 38 по № 90; ул. Чехова нечетная сторона с № 51 по № 119, 123, 125, 127, четная сторона с № 36 по № 180; ул. Кириличная нечетная сторона с № 89 по № 193, четная сторона с № 88 по № 174; ул. Мостовая нечетная сторона с № 115 по № 197, четная сторона с № 106 по № 202, ул. Октябрьская нечетная сторона с № 89 по № 165, четная сторона с № 96 по № 174; ул. Кооперативная четная сторона с № 104 по № 192, нечетная сторона с № 123 по № 203; ул. Комарова четная сторона с № 2 по № 44; ул. Пушкинская, Болдырева, Некрасова, Коминтерна, Жданова, Тулова, Суворева, Шорса; ул. Большая нечетная сторона с № 113 по № 217, четная сторона с № 112 по № 182; ул. Ленина четная сторона с № 106 по № 170, нечетная сторона с № 123 по № 201-а; ул. Советская нечетная сторона с № 119 по № 193, четная сторона с № 124 по № 158; пер. Карьерный.

Приложение №2 к Решению Собрания депутатов Кривянского сельского поселения № 115 от 17.03.2016

Графическое изображение схемы избирательных округов по выбору депутатов Собрания депутатов Кривянского сельского поселения



Округ №1 - Кривянский восьмимандатный избирательный округ №1 Округ №2 - Кривянский семимандатный избирательный округ №2

Собрание депутатов Краснолучского сельского поселения Октябрьского района Ростовской области РЕШЕНИЕ № 133 х. Красный Луч

18.02.2016 г. Об утверждении схемы избирательных округов при проведении выборов депутатов Собрания депутатов Краснолучского сельского поселения

Руководствуясь статьей 8 Областного закона №645-ЗС от 8 августа 2011 года «О выборах депутатов представительных органов муниципальных образований в Ростовской области»

- Собрание депутатов Краснолучского сельского поселения Октябрьского района Ростовской области решило: 1. Утвердить схему избирательных округов по выбору депутатов Собрания депутатов Краснолучского сельского поселения согласно приложению №1 к настоящему постановлению. 2. Утвердить графическое изображение схемы избирательных округов по выбору депутатов Собрания депутатов Краснолучского сельского поселения согласно приложению №2 к настоящему постановлению. 3. Установить, что каждый избиратель на выборах Собрания депутатов Краснолучского сельского поселения имеет 4 голоса. 4. Опубликовать настоящее постановление в газете «Сельский вестник» в срок до «23» марта 2016 года. 5. Контроль за исполнением настоящего постановления оставляю за собой. Глава Краснолучского сельского поселения А.А. Алентьев

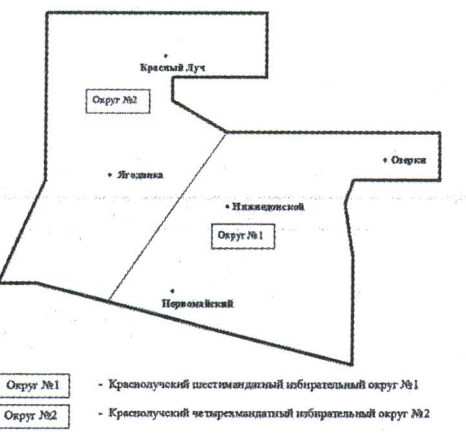
Приложение №1 к решению Собрания депутатов Краснолучского сельского поселения № 133 от «18» марта 2016 года

СХЕМА избирательных округов по выбору депутатов Собрания депутатов Краснолучского сельского поселения

Краснолучский шестимандатный избирательный округ № 1 Избирателей – 1249 чел. Границы: п. Нижнедонской, о. Озерки, х. Первомайка Краснолучский четырехмандатный избирательный округ № 2 Избирателей – 815 чел. Границы: х. Красный Луч, х. Ягодника.

Приложение №2 к решению Собрания депутатов Краснолучского сельского поселения № 133 от «18» марта 2016 года

Графическое изображение схемы избирательных округов по выбору депутатов Собрания депутатов Краснолучского сельского поселения



Округ №1 - Краснолучский шестимандатный избирательный округ №1 Округ №2 - Краснолучский четырехмандатный избирательный округ №2

РОССИЙСКАЯ ФЕДЕРАЦИЯ РОСТОВСКАЯ ОБЛАСТЬ ОКТЯБРЬСКИЙ РАЙОН МУНИЦИПАЛЬНОЕ ОБРАЗОВАНИЕ «АРТЕМОВСКОЕ СЕЛЬСКОЕ ПОСЕЛЕНИЕ» СОБРАНИЕ ДЕПУТАТОВ АРТЕМОВСКОГО СЕЛЬСКОГО ПОСЕЛЕНИЯ РЕШЕНИЕ № 122 п. Новокадамово

15.03.2016 г. Об утверждении схемы избирательных округов при проведении выборов депутатов Собрания депутатов Артемовского сельского поселения

На основании статьи 8 Областного закона № 645-ЗС от 8 августа 2011 года «О выборах депутатов представительных органов муниципальных образований Ростовской области» Собрание депутатов Артемовского сельского поселения РЕШИЛО:

- 1. Утвердить схему избирательных округов по выбору депутатов Собрания депутатов Артемовского сельского поселения согласно приложению № 1 к настоящему решению. 2. Утвердить графическое изображение схемы избирательных округов по выбору депутатов Собрания депутатов Артемовского сельского поселения согласно приложению № 2 к настоящему решению. 3. Установить, что каждый избиратель на выборах Собрания депутатов Артемовского сельского поселения имеет 5 голосов. 4. Настоящее решение вступает в силу со дня его официального опубликования. Глава Артемовского сельского поселения Т.П. Топчий

Приложение № 1 к решению Собрания депутатов Артемовского сельского поселения от 15.03.2016 года № 122

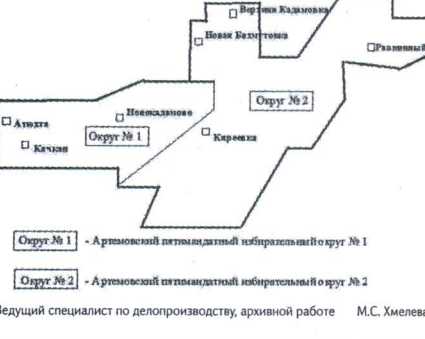
СХЕМА Избирательных округов по выбору депутатов Собрания депутатов Артемовского сельского поселения

Артемовский пятимандатный избирательный округ № 1: избирателей – 1466 чел. границы: п. Новокадамово, п. Аютуха, п. Качкан Артемовский пятимандатный избирательный округ № 2; избирателей – 1411 чел. границы: х. Киреевка, х. Верхняя Кадамовка, х. Новая Бахмутовка, п. Равнинный Ведущий специалист по делопроизводству, архивной работе М.С. Хмелева

Приложение № 2 к решению Собрания депутатов Артемовского сельского поселения от 15.03.2016 года № 122

Графическое изображение схемы

избирательных округов по выбору депутатов Собрания депутатов Артемовского сельского поселения



Округ № 1 - Артемовский пятимандатный избирательный округ № 1 Округ № 2 - Артемовский пятимандатный избирательный округ № 2 Ведущий специалист по делопроизводству, архивной работе М.С. Хмелева

РОССИЙСКАЯ ФЕДЕРАЦИЯ РОСТОВСКАЯ ОБЛАСТЬ ОКТЯБРЬСКИЙ РАЙОН СОБРАНИЕ ДЕПУТАТОВ БЕССЕРГЕНЕВСКОГО СЕЛЬСКОГО ПОСЕЛЕНИЯ РЕШЕНИЕ № 111 ст. Бессергеновская

03.03.2016 г. Об утверждении схемы избирательных округов при проведении выборов депутатов Собрания депутатов Бессергеновского сельского поселения

На основании статьи 8 Областного закона №645-ЗС от 8 августа 2011 года «О выборах депутатов представительных органов муниципальных образований в Ростовской области»

Собрание депутатов Бессергеновского сельского поселения решило:

- 1. Утвердить схему избирательных округов по выбору депутатов Собрания депутатов Бессергеновского сельского поселения согласно приложению №1 к настоящему решению. 2. Утвердить графическое изображение схемы избирательных округов по выбору депутатов Собрания депутатов Бессергеновского сельского поселения согласно приложению №2 к настоящему решению. 3. Установить, что каждый избиратель на выборах Собрания депутатов Бессергеновского сельского поселения имеет 10 голосов. 4. Настоящее Решение вступает в силу со дня его официального опубликования в газете Сельский Вестник. 5. Контроль за исполнением настоящего постановления оставляю за собой. Глава Бессергеновского сельского поселения Ю.Н. Рубцов

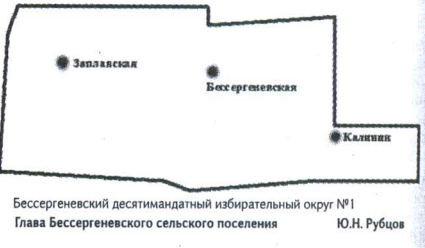
Приложение 1 к решению Собрания депутатов Бессергеновского сельского поселения от 03.03.2016г. № 111

СХЕМА избирательных округов по выбору депутатов Собрания депутатов Бессергеновского сельского поселения

Бессергеновский десятизмандатный избирательный округ № 1 Избирателей – 3707 чел. Границы: ст. Бессергеновская, ст. Заплавская, х. Калинин. Глава Бессергеновского сельского поселения Ю.Н. Рубцов

Приложение 2 к решению Собрания депутатов Бессергеновского сельского поселения от 03.03.2016г. № 111

Графическое изображение схемы избирательных округов по выбору депутатов Собрания депутатов Бессергеновского сельского поселения



Бессергеновский десятизмандатный избирательный округ №1 Глава Бессергеновского сельского поселения Ю.Н. Рубцов

ИЗВЕЩЕНИЕ О ПРОВЕДЕНИИ СОБРАНИЯ О СОГЛАСОВАНИИ проекта межевания земельных участков для выдела земельных участков в счет земельной доли(долей) в праве общей долевой собственности

Кадстровым инженером Кобелевой Светланой Анатольевной, Ростовская область, Октябрьский район, п. Каменоломни, пер. Шоссейный, 21, кв.67, тел.: 8 (903)4005996, e-mail: kobeleva_svetlana@mail.ru, квалификационный аттестат №61-15-1094, проводится кадастровые работы по уточнению площади и местоположения границ земельного участка, с кадастровым номером 61-28-050201-545, расположенного: Ростовская область, Октябрьский район, садоводческое товарищество «Персиновское», садовый участок №263, заказчиком является Филиалом Людмила Давидовна, Ростовская область, г. Новочеркасск, ул. Комитетская, 156, кв.6, тел.: 8 (903)592395. Собрание заинтересованных лиц по согласованию местоположения граници состоит «25» апреля 2016 г. по адресу: Ростовская область, Октябрьский район, п. Каменоломни, ул. Крупиной, 21а. Основанные возражения о местоположении граници и требования о проведении согласования с установлением граници на местности, принимаются по адресу: Ростовская область, Октябрьский район, п. Каменоломни, ул. Крупиной, 21а, в течение 30 дней с момента опубликования данного извещения. Самиые земельные участки расположены в кадастровом квартале 61-28-050201. Заинтересованным лицам, при согласовании граници уточнению земельного участка, иметь при себе документ удостоверяющий личность и документ, устанавливающий или подтверждающий права на сжиженные земельные участки.

ИЗВЕЩЕНИЕ О ПРОВЕДЕНИИ СОБРАНИЯ ПО СОГЛАСОВАНИИ МЕСТОПОЛОЖЕНИЯ ГРАНИЦ ЗЕМЕЛЬНОГО УЧАСТКА Кадстровым инженером Кобелевой Светланой Анатольевной, Ростовская область, Октябрьский район, п. Каменоломни, пер. Шоссейный, 21, кв.67, тел.: 8 (903)4005996, e-mail: kobeleva_svetlana@mail.ru, квалификационный аттестат №61-15-1094, проводится кадастровые работы по уточнению площади и местоположения границ земельного участка, с кадастровым номером 61-28-050201-545, расположенного: Ростовская область, Октябрьский район, садоводческое товарищество «Персиновское», садовый участок №263, заказчиком является Филиалом Людмила Давидовна, Ростовская область, г. Новочеркасск, ул. Комитетская, 156, кв.6, тел.: 8 (903)592395. Собрание заинтересованных лиц по согласованию местоположения граници состоит «25» апреля 2016 г. по адресу: Ростовская область, Октябрьский район, п. Каменоломни, ул. Крупиной, 21а, в 10.00 ч. С проектом межевого плана можно ознакомиться по адресу: Ростовская область, Октябрьский район, п. Каменоломни, ул. Крупиной, 21а, в течение 30 дней с момента опубликования данного извещения. Самиые земельные участки расположены в кадастровом квартале 61-28-050201. Заинтересованным лицам, при согласовании граници уточнению земельного участка, иметь при себе документ удостоверяющий личность и документ, устанавливающий или подтверждающий права на сжиженные земельные участки.